



**КОМИТЕТ ИМУЩЕСТВЕННЫХ ОТНОШЕНИЙ
АДМИНИСТРАЦИИ ПЕРМСКОГО МУНИЦИПАЛЬНОГО ОКРУГА**

РЕШЕНИЕ
о размещении объектов № 2880

Пермский край
Пермский округ

24.09.2024

Комитет имущественных отношений администрации Пермского муниципального округа разрешает Акционерному обществу «Газпром газораспределение Пермь» (ИНН 5902183841, ОГРН 2125902017723, почтовый адрес: 614000, г. Пермь, ул. Петропавловская, 43)

размещение объекта «Газопровод давлением до 1,2 Мпа, для размещения которого не требуется разрешения на строительство»

на землях муниципальной собственности

на срок 1 год

Местоположение: Пермский край, м.о. Пермский, с. Лобаново, ул. им. Костарева, д. 28

Приложение: схема предполагаемых к использованию земель или части земельного участка.

Особые условия использования:

1. При размещении объекта учесть параметры ширины проезда улично-дорожной сети, во избежание сужения полосы отвода дороги.
2. Получение разрешения на производство земляных работ.

Председатель комитета

(подпись, печать)

Е.А. Демидова



Схема предполагаемых к использованию земель или части земельного участка

Объект: Газопровод давлением до 1,2 Мпа, для размещения которого не требуется разрешения на строительство
 Местоположение: расположенных по адресу: Пермский край, м.о. Пермский, с. Лобаново, ул. им. Костарева, д. 28

Площадь земель или части земельного участка, кв.м.: 102

Категория земель: земли населенных пунктов





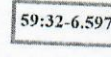
Вид разрешенного использования: -

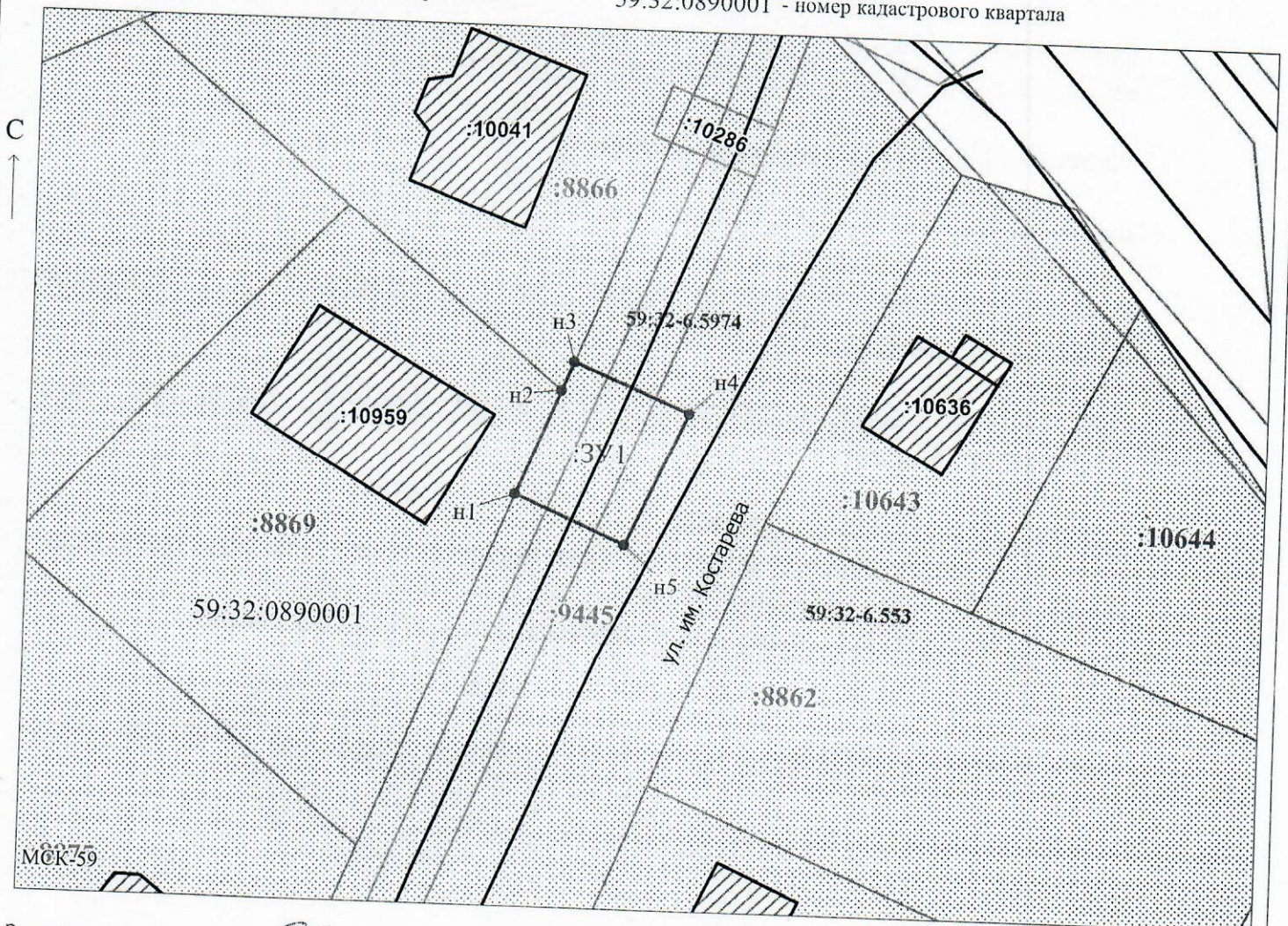
Описание границ смежных землепользователей:
 От точки н1 до точки н2 - земельный участок с кадастровым номером 59:32:0890001:8869
 От точки н2 до точки н3 - земельный участок с кадастровым номером 59:32:0890001:8866
 От точки н3 до точки н1 - земельный участок с кадастровым номером 59:32:0890001:9445

Каталог координат, м

№ точки границы	X	Y
н1	502072.36	2233943.60
н2	502080.28	2233946.87
н3	502082.48	2233947.76
н4	502078.80	2233956.57
н5	502068.81	2233951.92
н1	502072.36	2233943.60

Условные обозначения:

-  - предполагаемый участок земель, на которых планируется размещение объекта
-  :8869 - границы и номер земельного участка, сведения о которых внесены в ЕГРН
-  :10959 - границы и номер объекта капитального строительства, сведения о которых внесены в ЕГРН
-  - граница кадастрового квартала
-  59:32-6.5974 - зоны с особыми условиями использования территории, сведения о которых внесены в ЕГРН
- :ЗУ1 - обозначение запрашиваемого земельного участка
- н1 - характерная точка границ земель или части земельного участка
- 59:32:0890001 - номер кадастрового квартала



Заявитель: _____ / Егошина И.В.
 (подпись, расшифровка подписи)
 МП
 (для юридических лиц и индивидуальных предпринимателей)

Масштаб 1:500